



Cykloprechod zázrivským chotárom



8. ročník voľného prechodu na horských bicykloch okolo Zázrivej

Prezentácia: V sobotu **16.6.2012** pred kultúrnym domom v Zázrivej od 9:00 – 9:45 hod. Zápisné 5€, ženy a študenti 3€. V cene 2 x občerstvenie na trati v cieľi teplé jedlo, pivo alebo kofola.

Štart : 10:00 hod. - centrum Zázrivá **Cieľ** Zázrivá centrum - Stará Krčma do 15:00 hod.

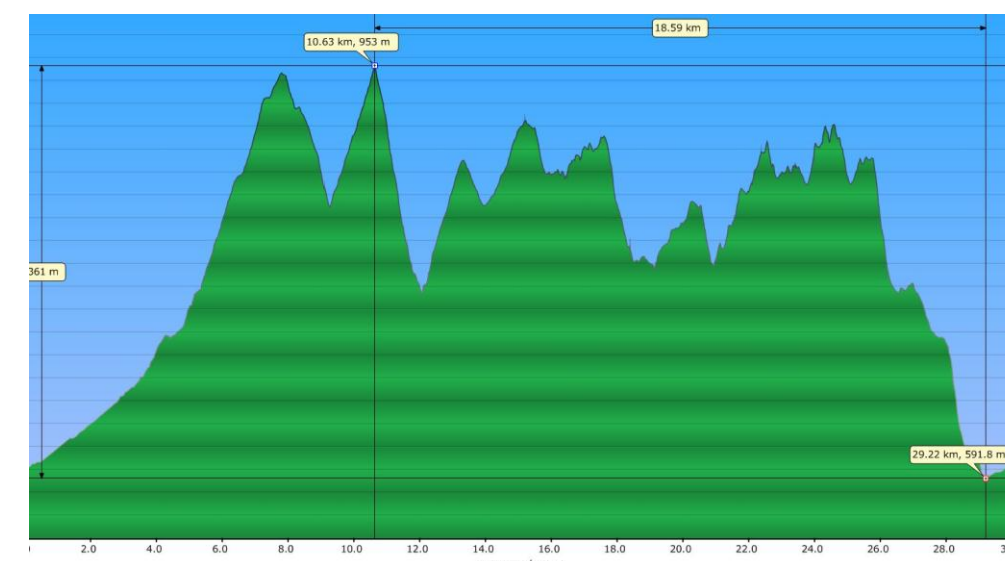
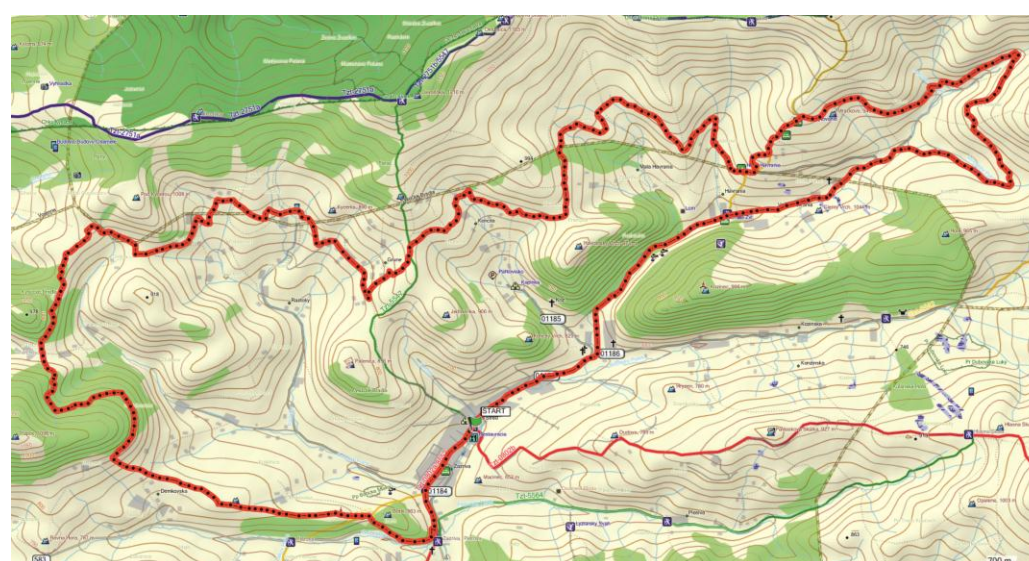
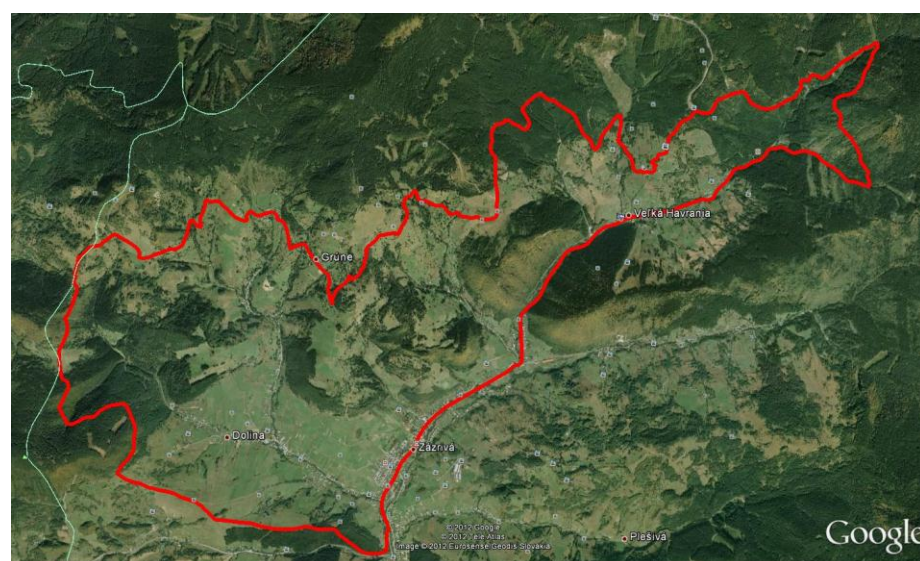
PARAMETRE TRASY: Dĺžka cca 30 km; nárast výšky 966m; predpokladaný čas 2,5 – 4,5 hod.; prevýšenie 592-953m.n.m.

TRASA: **ŠTARTUJE sa** z centra pred kultúrnym domom smer Havranej - Oravská Lesná - po 240m od odbočky na horský hotel Veľká Havrania odbočíme doprava na lesnú cestu cez rampu do Javoriska – po 1100m odbočíme doľava – stúpame po lesnej ceste až k ďalšej odbočke doprava, kde však pokračujeme rovno dole – zjazdom sa dostaneme znova na cestu do Oravskej Lesnej, kde odbočujeme za rampou doprava nahor – po 1400m stúpania sa dostaneme na Trasíkovú a odbočíme na poľnú cestu doľava, čo je zároveň aj žltá turistická značka – zjazdom sa dostaneme k hotelu Veľká Havrania, kde bude malá občerstvovacia zastávka na nápoje – z parkoviska pred hotelom pokračujeme v zjazde po chodníku až k potoku – za potokom odbočíme doprava a okolo Pazderov pokračujeme po lesnej ceste cez Grúnik do sedla Havranské- zjazdom pokračujeme po kamenitej ceste až k žľabu s vodou – odbočujeme doprava do Bielkov a cez dvor smerujúcu hore poľnou cestičkou – odbočíme doľava cez potok k chalupám – traverzujeme až k salašu na Grúnoch – mierne odbočíme doľava a po 70m doprava na poľnú cestu ktorou sa zjazdom dostaneme až na asfaltovú cestu v osade Grúne – tu odbočíme doľava a zjazdom pokračujeme až k odbočke do osady Sihla, kde bude druhá občerstvovacia stanica. Pokračujeme miernym stúpaním až sa dostaneme do osady – míňame posledné chalupy a poľnou cestou prideme k rampe kde odbočíme doľava kolmo dole po chodníku – pred záverom odbočujeme doprava k rozostavanej chate – pri nej doľava traverzom po poľnej ceste pod Kýčeru ku krížu – pri kríži mierne doprava – po prechde potoka a krátkom stúpaní sa dostaneme na hrebienok nad osadu Šípková - odbočíme doľava a po chodníku čo je zároveň aj značená cyklotrasa smerujeme k Pupočeku, ktorý traverzujeme po lesnej ceste – dostaneme sa nad osady u Tlachačov- ďalej pokračujeme cez Pupo po lesnej ceste a dostaneme sa nad osadu Demkovská – po lúkach pokračujeme smer Borok (tel. vysielateľ) - pri Borkovej mláke odbočíme doprava na lesný chodník a ten nás zavedie až na hl. cestu do Zázrivej pred križovatku do Doliny – po ceste sa dostaneme do centra ku Starej krčme kde je **CIEĽ**

Autor trate informácie o trati: Jozef Matúš - 0905310334, 0902122688; jmatus@stonline.sk, fotografie, GPS body trate a popis na www.penzionfatra.sk,

Lekár: Mudr. Pažická Pavlína – 0908138252

Sponzori: Mudr. Pažický Marian - www.pazicky.cz; Pisosport Dolný Kubín pisosport@pisosport.sk



Na Vašu účasť sa tešia organizátori: Turizmus Zázrivá, Obec Zázrivá a dobrovoľníci